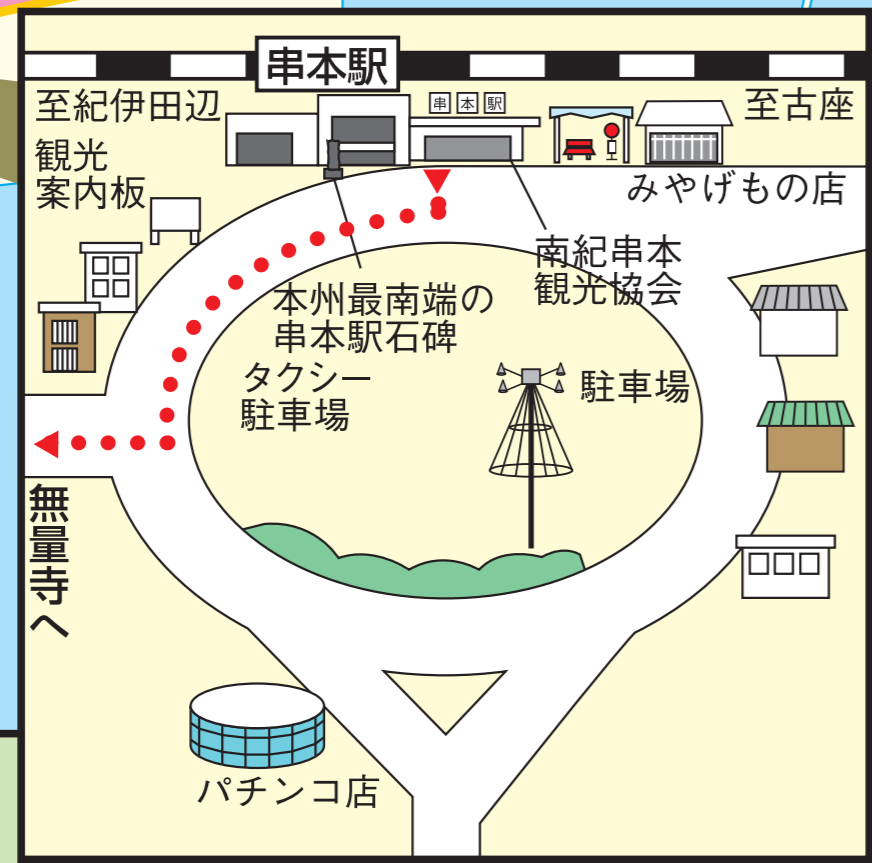
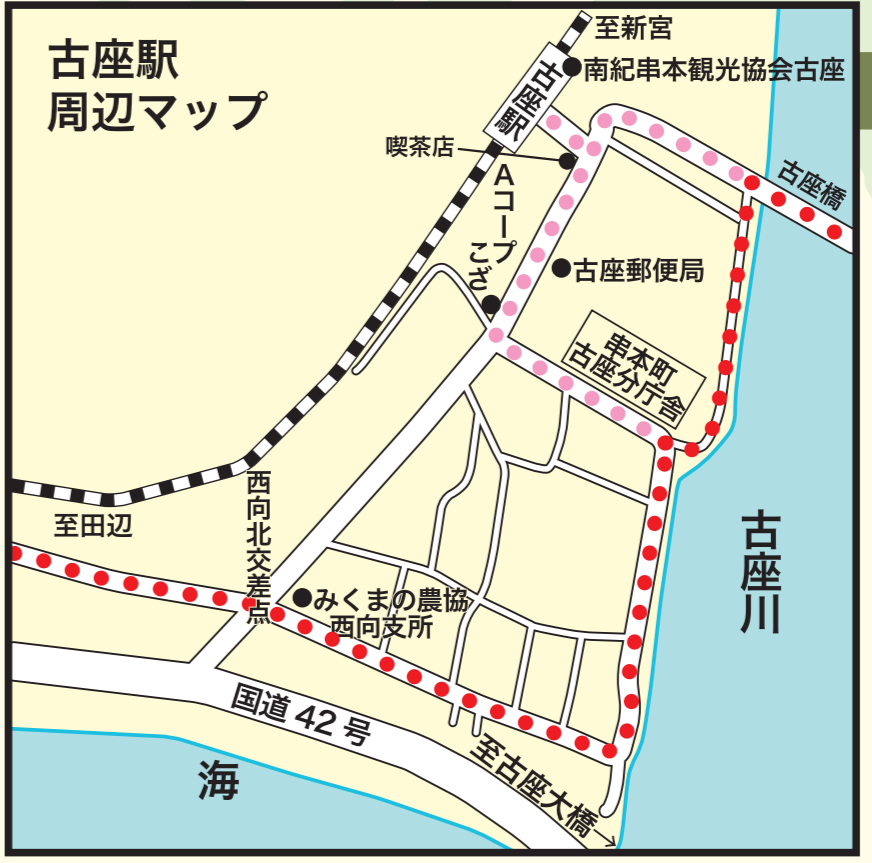
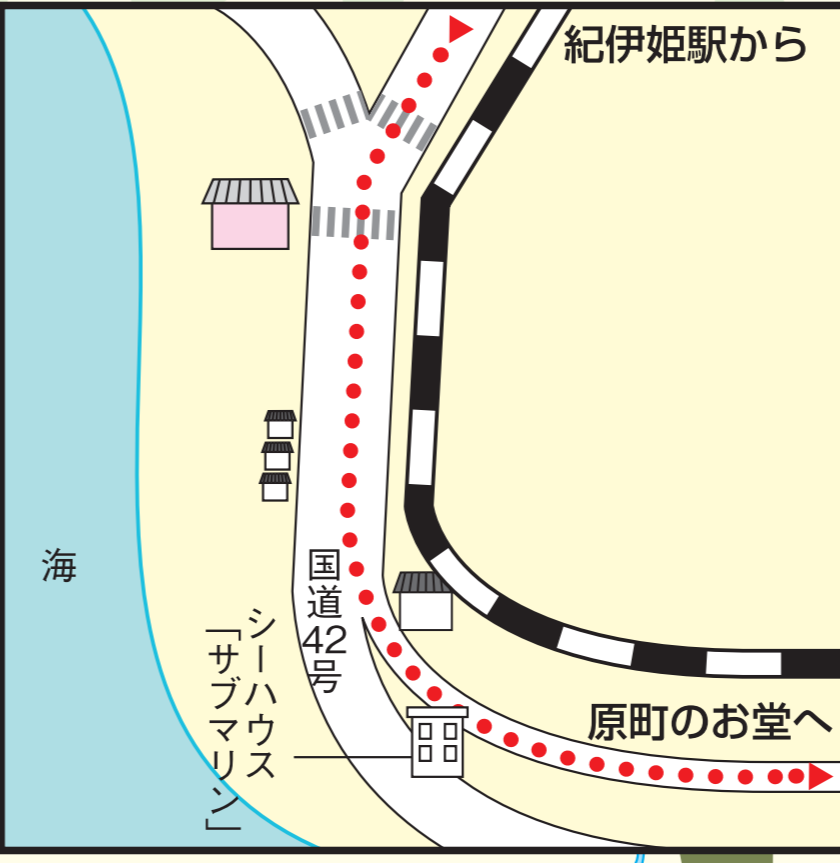
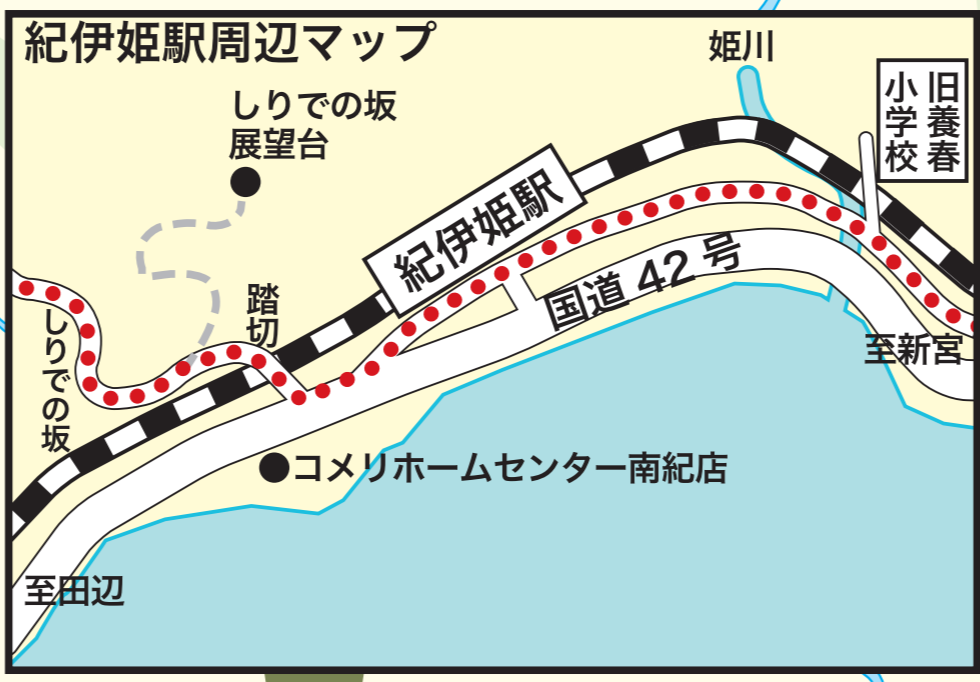
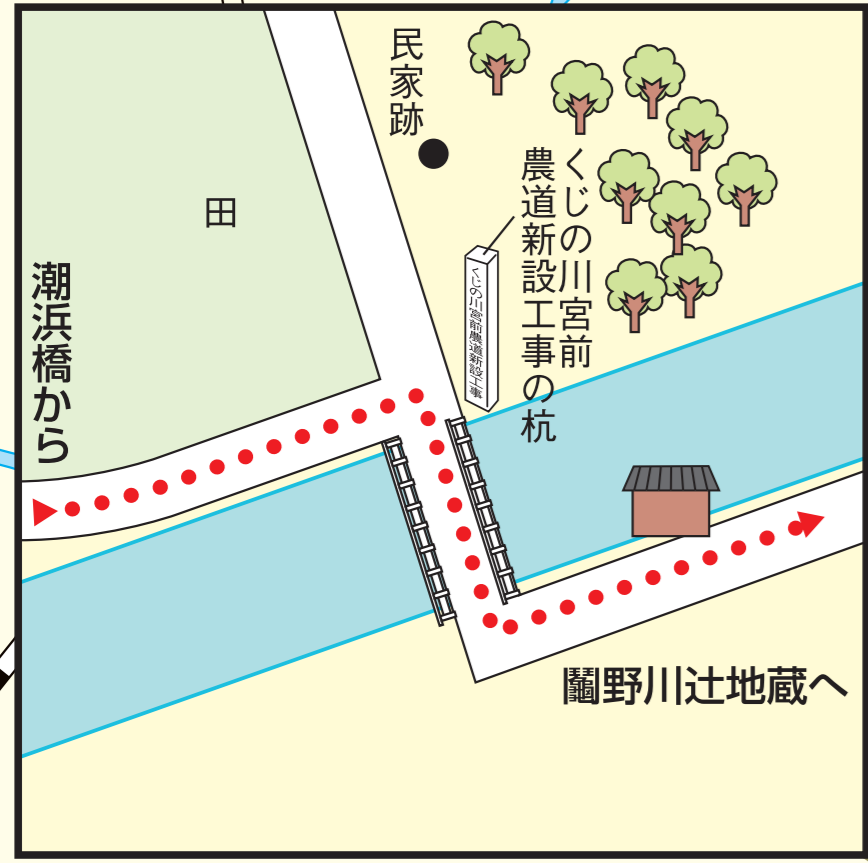


世界遺産

熊野古道「大辺路」 紀伊姫駅からアクセス・ルートマップ

凡例				
熊野古道大辺路	地元関係者設置大辺路道標			
駅アクセス・大辺路派生路	県設置熊野古道等道標			
国道・専用道	その他の道路			
王子	休憩所	道の駅	宿泊施設	神社
トイレ	見晴しポイント	交番	水飲み場	寺
電話	コンビニ・スーパー	バス停	案内所	
自販機	土産販売所	温泉	スタンプ	
				● 史跡・施設等目印



串本駅から国道42号線を通り橋杭岩まで行き、橋杭岩から大辺路ルートまで行くコースもあります。(約3km、50分)

